



| | | |
|----|--------------------------|--|
| 1 | Spitzahorn | <i>Acer platanoides</i> L. |
| 2 | Rot-Ahorn | <i>Acer rubrum</i> L. |
| 3 | Föhre | <i>Pinus sylvestris</i> L. |
| 4 | Feld-Ahorn | <i>Acer campestre</i> L. |
| 5 | Esche | <i>Fraxinus excelsior</i> L. |
| 6 | Silber-Ahorn | <i>Acer saccharinum</i> L. |
| 7 | Blutbuche | <i>Fagus sylvatica</i> f. <i>purpurea</i> L. |
| 8 | Platane | <i>Platanus acerifolia</i> Willd. |
| 9 | Roteiche | <i>Quercus rubra</i> L. |
| 10 | Linde | <i>Tilia platyphyllos</i> Scop. |
| 11 | Birke | <i>Betula pendula</i> Roth |
| 12 | Vogelbeere | <i>Sorbus aucuparia</i> L. |
| 13 | Linde | <i>Tilia platyphyllos</i> Scop. |
| 14 | Birke | <i>Betula pendula</i> Roth |
| 15 | Nussbaum | <i>Juglans regia</i> L. |
| 16 | Hagebuche | <i>Carpinus betulus</i> L. |
| 17 | Rottanne | <i>Picea abies</i> L. |
| 18 | Rosskastanie | <i>Aesculus hippocastanum</i> L. |
| 19 | Sal-Weide | <i>Salix caprea</i> L. |
| 20 | Rotblühende Rosskastanie | <i>Aesculus carnea</i> Briottii L. |
| 21 | Purpurerle | <i>Alnus spaethii</i> , Call. |
| 22 | Zypresse | <i>Cupressus sempervirens</i> L. |
| 23 | Fahlweide | <i>Salix spec.</i> |
| 24 | Silberweide | <i>Salix alba</i> L. |
| 25 | Linde | <i>Tilia platyphyllos</i> Scop. |
| 26 | Eibe | <i>Taxus baccata</i> L. |
| 27 | Buchs | <i>Buxus sempervirens</i> L. |
| 28 | Thuja | <i>Platycladus orientalis</i> |
| 29 | Stechpalme | <i>Ilex aquifolium</i> L. |
| 30 | Stiel-Eiche | <i>Quercus robur</i> L. |
| 31 | Haselstrauch | <i>Corylus avellana</i> L. |
| 32 | Robinie | <i>Robinia pseudoacacia</i> L. |



Liebe Besucher/Innen des Auer Baumweges

Anlässlich des 25-jährigen Jubiläums des Einwohnervereins Au wurde dieser Rundweg am 29. Mai 2010 eingeweiht. Er soll Ihnen einen kleinen Überblick über die einheimische Baumvielfalt geben. Es hat jedoch auch Arten dabei, die ursprünglich vom Ausland eingeführt und angepflanzt wurden und nun mittlerweile als einheimisch gelten. Viele interessante Bäume konnten nicht aufgenommen werden; entweder lagen sie nicht an der Strecke oder sind auf Privatgrund gewachsen.

Der Rundgang startet beim Park vor der katholischen Kirche und führt via Littenbach ins Bahnhofquartier und von dort via Kreuzweg, Haslach und Gässeli zum Ausgangspunkt zurück. Bei den ausgewählten Bäumen ist jeweils eine Informationstafel angebracht.

Wir wünschen Ihnen viel Freude auf unserem Rundweg!



Einwohnerverein Au

Initiant und Herausgeber

Mit Unterstützung von folgenden Personen konnte der Auer Baumweg verwirklicht werden:

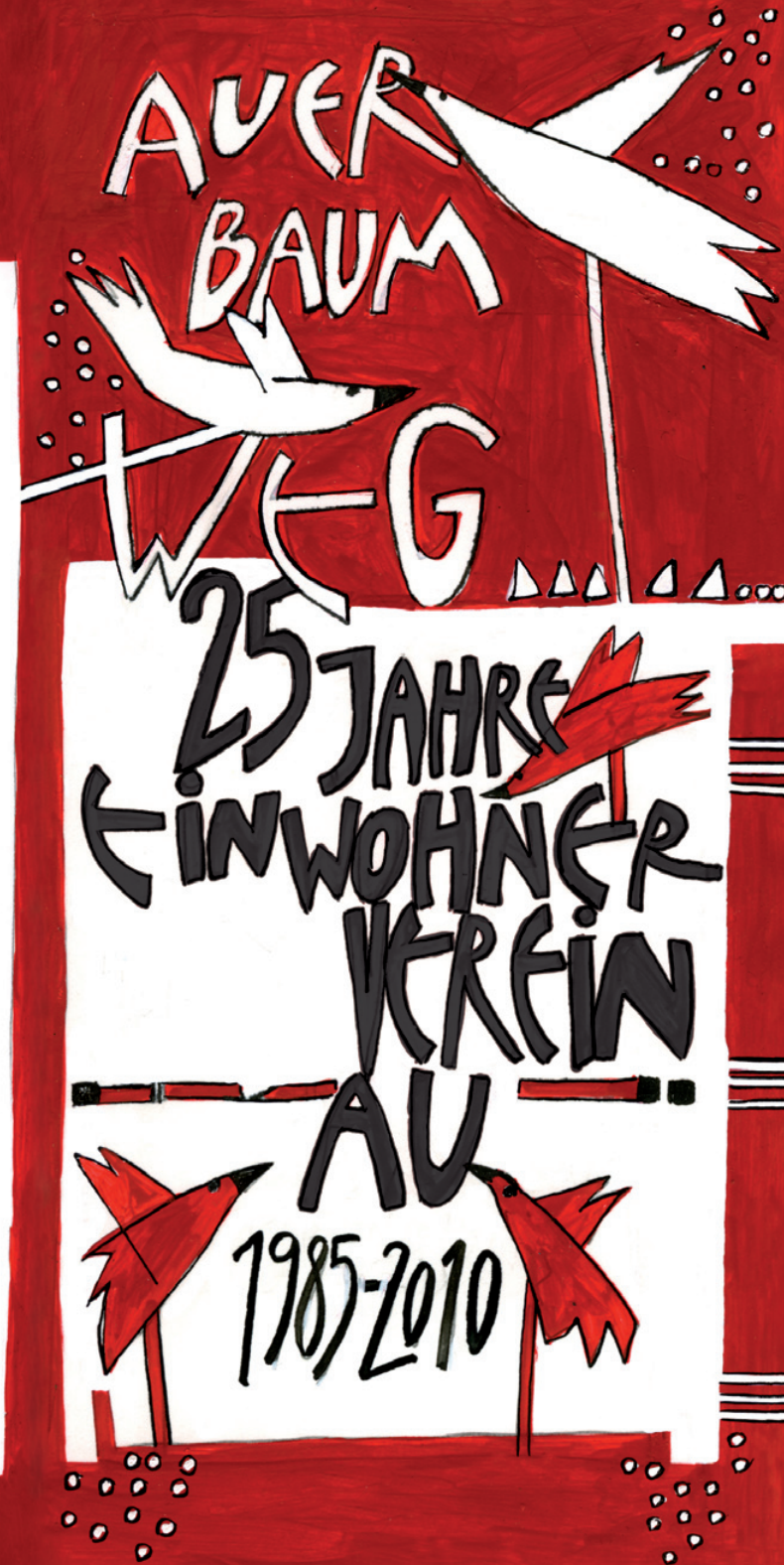
- Hans Artho, a. Revierförster
- Christine Grünenfelder, Aktuarin Einwohnerverein, OK
- Albert Guntli, Dr. sc. nat., Botaniker
- Ruth Heller, Kunstschaffende
- Kurt Oesch, B&O-Beschriftungen, Tafeln
- Judith Pizzigrilli, Redaktion Auer Zitig, OK
- Urs Schöbi, C-Type GmbH, Grafik
- Monika Sieber, Präsidentin Einwohnerverein, OK

Sponsoren

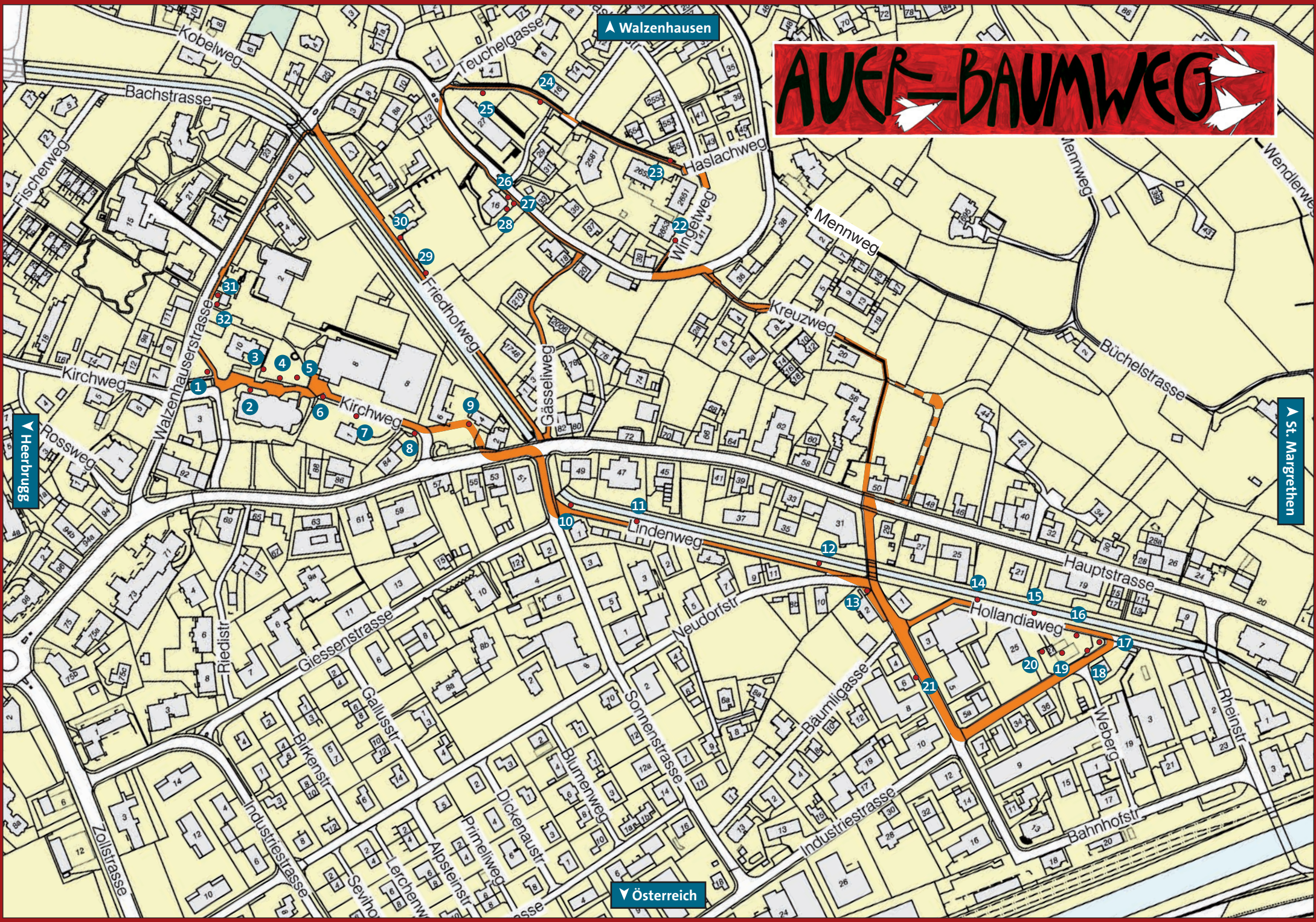
- Kulturkommission der Politischen Gemeinde Au
-  St. Galler Kantonalbank, Au
-  AWD Markus Rohner

Quellennachweis

- Godet, Bäume und Sträucher bestimmen und nachschlagen
- Wikipedia
- www.baumschule.de



AUER-BAUMWEG



▲ Walzenhausen

▼ Heerbrugg

▲ St. Margrethen

▼ Österreich